



Ukraine

Comprendre le conflit

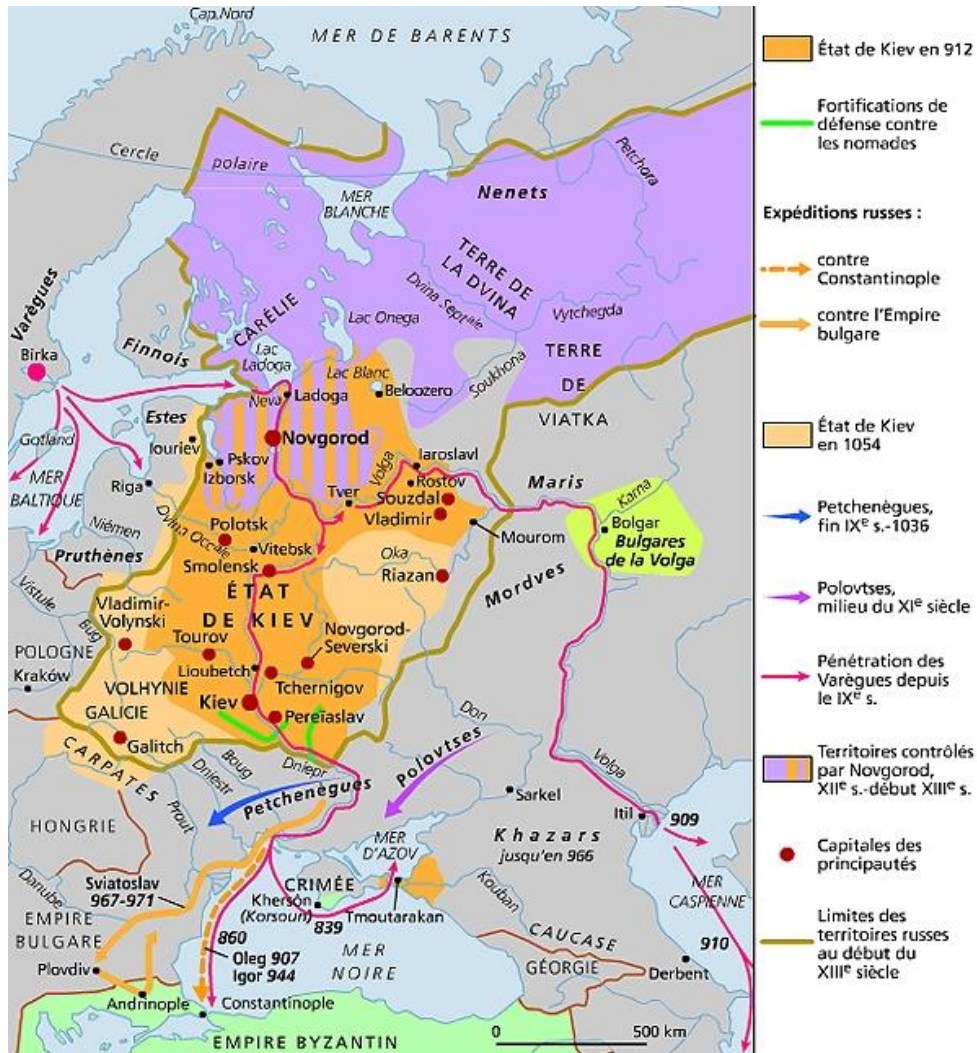
Rus de Kiev: Principauté fondée par les Scandinaves

De l'an 900 à 1300 environ

Rus = Rous (viendrait de l'ethnie scandinave qui a étendu sa souveraineté) mais origine débattue. Principautés fondées par des Varègues (guerriers-marchands scandinaves) qui dominent les tribus slaves présentes.

Converti par les Byzantins à la religion orthodoxe qui divise le territoire religieux en 3 Russies:

- La Grande Russie au Nord
- La Petite Russie au Sud (Ukraine actuelle)
- La Russie Blanche (Biélorussie actuelle)
- A l'ouest latin, on emploie le mot Ruthénie
- Prend fin avec l'invasion des Mongols (empire de Batu Khan fils de GengisKhan)

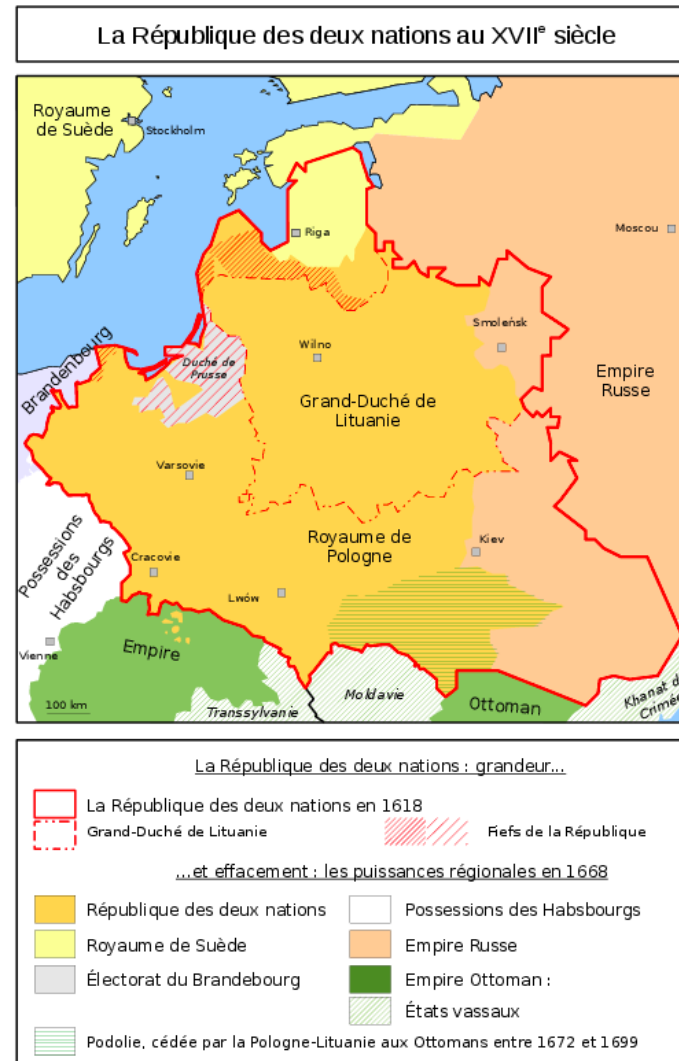


Carte 1: La Rus de Kiev

Intégration dans le royaume de Lituanie et de Pologne (XIII – XVIIIe siècle)



Carte 2: Grand Duché de Lituanie XIII – Xve siècle



Carte 3: La République des Deux Nations XVIIe siècle

La Horde d'Or mongole, progressivement, est arrêtée par les Polonais, Lituanien, les Russes.

Les principautés de Kiev sont intégrées dans le Grand Duché de Lituanie (puis alliance avec la Pologne: République des Deux Nations).

Moscou est, pendant ce temps, une petite principauté mais tout va commencer à changer

La création du tsar de « toutes les Russies » : Ivan III le Terrible (XVI^e siècle)



Carte 4: L'évolution de l'empire russe en Europe.

Ivan le Terrible dirigeant de Moscou théorise que toutes les Russies doivent être réunies. (repris par Vladimir Poutine).

Ainsi commence une expansion vers l'Ouest.

Au XVII^e siècle, alliance d'un chef cosaque zaporogue (sud-est de l'Ukraine) avec la Russie. La Pologne déclare la guerre. Le royaume de Pologne Lituanie subit une lourde défaite « Paix d'Androusovo », et **perd la partie Est de son territoire ukrainien**.

- Création furtive d'un Hetmanat cosaque en Ukraine mais souvent partagé entre l'Est et l'Ouest

Cette **expansion russe se poursuit jusqu'à Catherine II de Russie qui se partage la Pologne en 3 fois 1772 – 1793 - 1795** avec la Prusse et les Autrichiens.

Une grande partie de l'Ukraine est sous contrôle russe.

XIXe siècle: réveil national ukrainien



Taras Chevtchenko est le premier ukrainien à défendre l'indépendance de l'Ukraine au XIXe siècle dans son œuvre littéraire (1ers livres en langue ukrainienne).

En Europe, de nombreuses nationalités se battent pour leur indépendance dans les empires (Hongrois, Polonais, Serbes) à de nombreuses reprises mais sont sévèrement réprimés.

- 1863 : langue ukrainienne interdite dans les écoles russes

En 1917, en pleine guerre mondiale avec la fin de l'empire russe (révolutions), l'Ukraine proclame son indépendance (**Elle se fait appeler Ukraine: frontière/ marche, nom utilisé par les Cosaques depuis le XVIe siècle**). Les indépendantistes refusent le nom Petits Russiens ou Ruthènes.

Puis se fait **intégrer dans l'URSS en 1922** (après plusieurs affrontements entre les partis qui soutiennent les Bolcheviques Russes et les autres qui soutiennent une coalition tchecoslovaque-hongroise- roumaine –polonaise)

Ukraine comme république socialiste et soviétique

Agrandissement du territoire avec la Seconde Guerre mondiale.
Territoires octroyés par Staline



Entre temps dans les années 30

- Holodomor: extermination des Ukrainiens par la famine (dékoulakisation) entre 4 et 10 millions de morts
- Grandes purges staliniennes
-> Russification des régions opposées à Staline.
- 1941: Hitler envahit l'URSS et s'appuie sur le nationaliste d'extrême droite ukrainien (Stepan Bandera).

Carte 5: l'évolution territoriale de l'Ukraine de 1922 à 1954

Guerre froide en Europe OTAN vs URSS (1945 -1991)

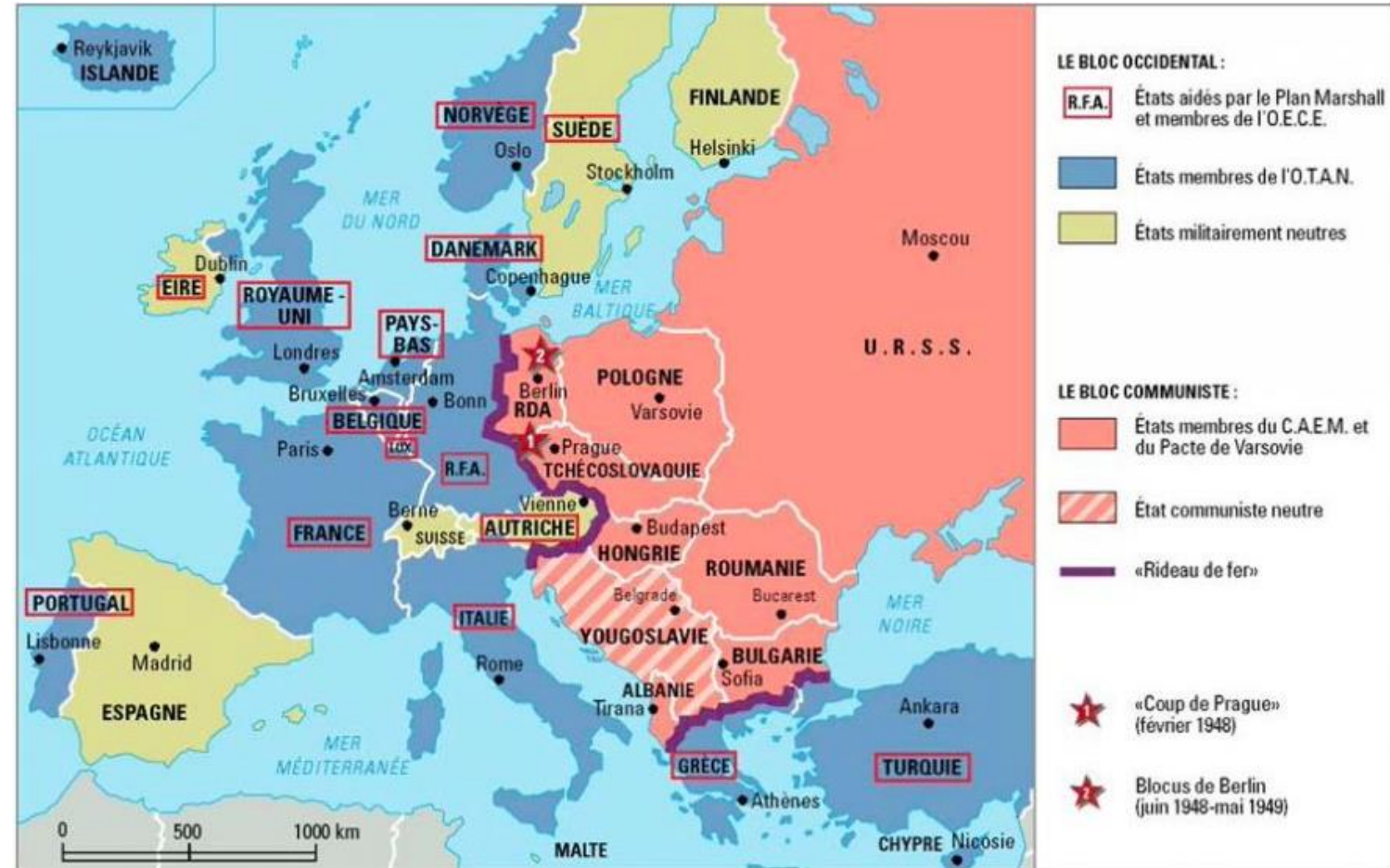
Le rideau de fer partage l'Europe en deux.
Durant cette période de nombreuses menaces ont lieu entre l'OTAN et l'URSS.

Répressions terribles contre Tchèques, Hongrois, Polonais qui se rebellent contre le joug soviétique.

Chute de l'URSS en 1991.

Les anciens pays du bloc soviétique demandent leur indépendance.

Le groupe de Visegrad (V4) (Pologne, Lituanie, Hongrie, Tchécoslovaquie) déposent dès 1991 une demande d'adhésion à l'OTAN (effective en 99)



Carte 6: L'Europe au début de la Guerre froide

Révolution orange



1991: Chute de l'URSS

L'Ukraine est indépendante.

2004: Révolution orange.

Un président pro russe Viktor Yanoukovitch est élu. Les Ukrainiens, soupçonnant que le vote a été truqué, et mobilisés par Viktor Ioutchenko, descendent massivement dans la rue.

Le résultat des élections est annulé.

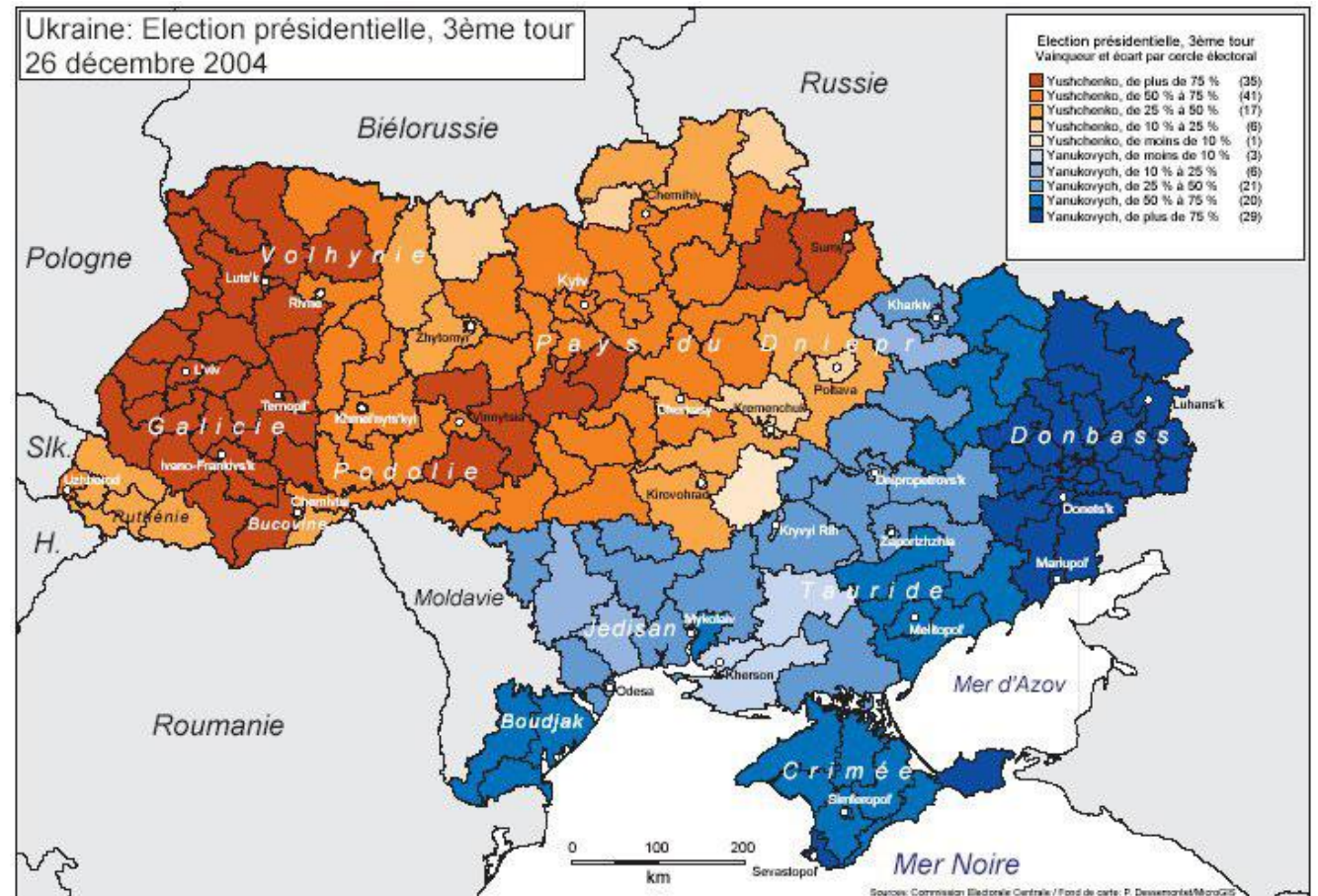
C'est la première fois que l'Ukraine semble prendre ses distances avec la Russie.

Un pays divisé entre l'Ouest (pro Europe) et l'Est (pro-Russe)

Résultat des votes de l'élection en 2004.

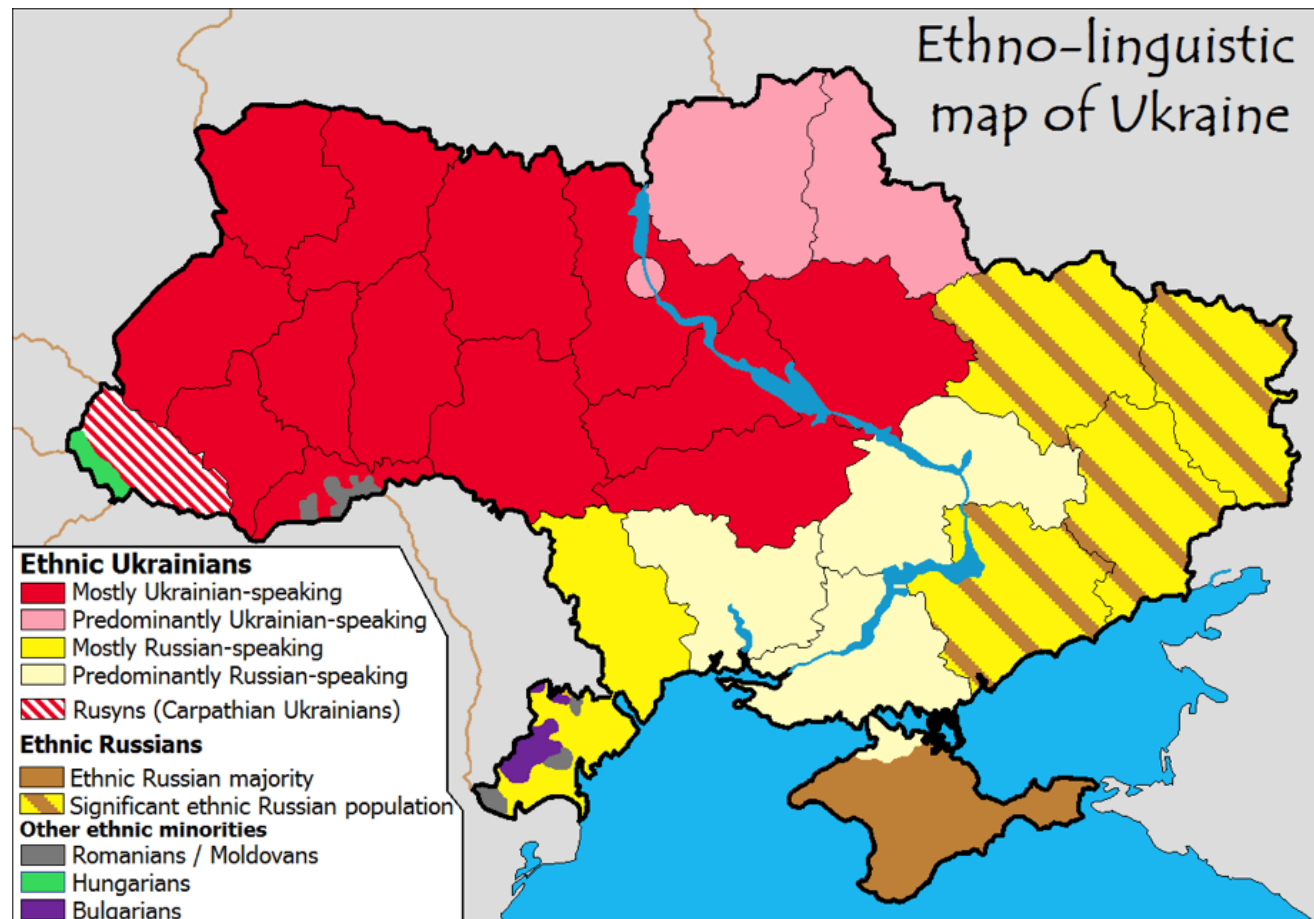
Pourquoi un parti pro-russe?
Région ayant été plus longtemps sous la domination russe + Installation pendant l'ère soviétique de plusieurs populations russes.
Donc forte population russophone.

En 2015, le président pro-russe a du fuir face à la révolte de Maïdan.
Depuis 2019, c'est un président pro-Europe qui est élu: Volodymyr Zelensky.



Carte 7: Une fracture Est/Ouest dans les résultats de l'élection présidentielle ukrainienne.

Une division dans la langue parlée



Beaucoup d'Ukrainiens parlent les deux langues.

Il y a aussi des dialectes qui sont un mélange des deux langues dans la tradition cosaque (le sourjyk).

Carte 8: les langues parlées en Ukraine

L'annexion de la Crimée 2014

Des tensions entre l'Ukraine et la Russie



LP/INFOGRAPHIE. 4/12/2021

En 2014, la Russie décide d'annexer la Crimée (une région du sud de l'Ukraine) sous prétexte que la population le demande car elle est russe. (Région octroyée par Kroutchev et russifiée après la répression des Tatars de Crimée)

Des zones à l'Est pro-russes se proclament séparatistes.

Les tensions sont vives dans ces régions depuis 8 ans.

En 2022 Vladimir Poutine décide d'envahir l'Ukraine en prétextant protéger les populations pro-russes dans le Donbass, que le président Volodymyr Zelensky serait un nazi ou encouragerait les milices néo-nazies et que l'Ukraine fait partie de l'Histoire de la Russie.

D'un conflit local à des tensions mondiales?



Carte 10: les nouvelles frontières entre Otan et Russie dans la crise ukrainienne

Beaucoup de pays ont condamné cette agression contre l'Ukraine.

- Le conflit armé a lieu à l'intérieur de l'Ukraine entre les troupes russes, les troupes ukrainiennes et la résistance de certains habitants
- La population doit fuir les combats et se réfugier dans les pays voisins
- Les autres pays ont pris des sanctions contre la Russie (économie, interdiction de l'accès à l'espace aérien européen ou maritime (ex Turquie)).
- Zone délicate car en face il y a l'Otan (alliance des Etats-Unis) qui stipule que si un de leurs alliés est agressé, tout le monde doit le défendre.
- Puissances nucléaires (Russie, France, Royaume –Uni, Etats-Unis)

En résumé

- Guerre fratricide entre peuples slaves liée à la longue histoire très compliquée de cette zone.
- Les Ukrainiens demandent à être indépendants (Droit des peuples à disposer d'eux-mêmes – Droit international)
- Vladimir Poutine se réfère à l'histoire d'une grande Russie qu'il veut reconstituer (tsar + URSS): Tchétchénie, Géorgie, Crimée, Ukraine
- Climat de guerre froide (OTAN / Russie)
- Soutien des pays voisins envers les Ukrainiens car traumatisme de la domination russe (Slovaquie, Pologne, Roumanie).

Sources

- Carte 1: https://www.larousse.fr/encyclopedie/images/LÉtat_de_Kiev/1009155
 - Carte 2: https://commons.wikimedia.org/wiki/File:Lithuanian_state_in_13-15th_centuries.png Auteur: Pline - Date :2006
 - Carte 3: <http://www.normalesup.org/~dthiriet/cartes/obojga.html> Auteur Damien Thiriet - Date: 2008
 - Carte 4: https://commons.wikimedia.org/wiki/File:Russie_1300_1796.png Date: 2007
 - Carte 5: <https://commons.wikimedia.org/wiki/File:Ukraine-growth.png> Auteur: Spiridon Ion Cepleanu - Date 2011
 - Carte 6: « L'Europe de la guerre froide », par Philippe Rekacewicz (accès libre, juin 2000) // <https://www.monde-diplomatique.fr/622>
 - Carte 7: Pierre Dessemontet - *Révolution orange : la fracture ukrainienne*, EspacesTemps.net, Mensuelles, 11.01.2005
 - Carte 8: carte du Washington Post selon Charlotte Pudlowski « la carte pour comprendre la situation e Ukraine », 11 décembre 2013.
<https://www.slate.fr/monde/81033/carte-situation-ukraine>
 - . Carte 9: <https://www.leparisien.fr/international/ukraine-5-minutes-pour-comprendre-lescalade-des-tensions-avec-la-russie-04-12-2021-UWZ344JENFA2VBEG6BEKQR3W6M.php>
 - . Carte 10: https://carnegieendowment.org/images/article_images/der-spiegel-new-fronts-map_2017_May_24.jpg
-
- *Les Russes et leur empire*, L'Histoire, juillet – août 2021
 - Jerzy Lukowski, Hubert Zawadzki, *Histoire de la Pologne*, Editions Perrin, 2015.