

Diagnostic Apprivoiser et exprimer Rive-de-Gier

Balade urbaine : visite de la ville avec la responsable des archives municipales, Catherine Morellon



En rentrant, nous écrivons un poème individuel pour rassurer les 4 quartiers
Les encadrants choisissent un lieu décrit par chaque poème et nous approfondissons les poèmes grâce à des questions pour préparer le projet en groupe.

«ils veulent te détruire va t'enfuir
Un et deux puis ils sont peu.
Neuf et dix et tu auras une surprise
Une usine ou une ville ?
Une surprise
Tu es si précis mais trop petit pour faire pousser tes champs.
Tu es raté sans Gier.
Toi si beau a été recouvert d'eau colorée.
Si pollué tu étais horrifié vas te cacher.
Tu es si triste dans tes risques.
Tout le monde t'a oublié de t'avoir caché.
Tu es si haut comme un chameau
Tu manges un bras ?
Toi si verte contrairement à ta sœur
J'ai le vertige de ta tige.»

Araun

Exemple de réponse au poème par des questions personnelles posées pour ce poème à partir de la strophe la plus inspirée : Comment la rendre encore plus verte que sa sœur ? Comment avoir moins le vertige tout là-haut ? Tu peux dessiner sur la carte du lieu pour l'aider

«En fêtes, vous tous identiques, tout aussi moches l'une que l'autre
Mais quartier du But je t'aime
bien parce-que j'allais chez mon ami
aujourd'hui parti, je ne sais plus
Ce qu'il reste de lui
Je te ai comme tu peux pas imaginer
Avec ton sol à 2 balles le parc tout abîmé, j'ai envie de te changer à la place
Du sable, de l'arbre d'un côté une petite mare où les animaux puissent y
habiter, oui, c'est bien toi que je parle la libération.
Duralax, une grande mais moche usine
mais on doit et on va te sauver pour aider
les chômeurs.
Libération remplie de voiture
Mais peu de végétation
La pollution nous
Monte à la tête
Je n'ai pas
Envie de te dégoûter j'attends la vague
Depuis le 25 mai dernier, je ne crois pas que
Le corona nous laissera profité, peut-être attendre
Encore une année.»

Botaina

Exemple de réponse au poème par des questions personnelles posées pour ce poème à partir de la strophe la plus inspirée : Où serait la mare ? Quel sol au pied des arbres ? Où seraient placés les arbres sur le square ? Comment les animaux vivraient avec les habitants ? Tu peux dessiner sur la carte du lieu pour l'aider


«Oh usine Duralax comme tu es laide, Tu es polluée.
Si on pouvait te rénover, te refaire une beauté,
Tu deviendrais magnifique.
Oh square Marcel Paul dommage que les voitures
T'encerclent. Tu serais tellement plus beau entouré d'arbres.
Et toi rue du canal, tu as beaucoup souffert
A cause des inondations, surtout en 2008, ça t'as laissé
des rides comme une vieille dame.
J'espère que le nouveau maire te refera une beauté.
Enfin la colline du But, tu n'as fait souffrir
Tu es tellement haute. Ils t'ont recouvert d'un chapeau
immense pour faire passer des voitures au-dessus de toi.»

Seylian

Exemple de réponse au poème par des questions personnelles posées pour ce poème à partir de la strophe la plus inspirée : Que devient la rue du canal sachant qu'elle est souvent inondée (car c'est elle la plus basse) ? Comment refaire une beauté à cette rue ? à quoi peut-elle servir ? Et comment est-elle connectée à la place de la libération (puisque elle est en dessous, parfois on ne la voit pas) ? Tu peux dessiner sur la carte du lieu pour l'aider

Projet Rêver Rive-de-Gier 2050 / Quatre quartiers

Voici quelques réponses à certains poèmes !
Schémas, dessins, textes, les échanges ont été partagés entre nous pour entamer un travail par groupe pour chaque quartier. Chacun.e.s avaient sa mission !

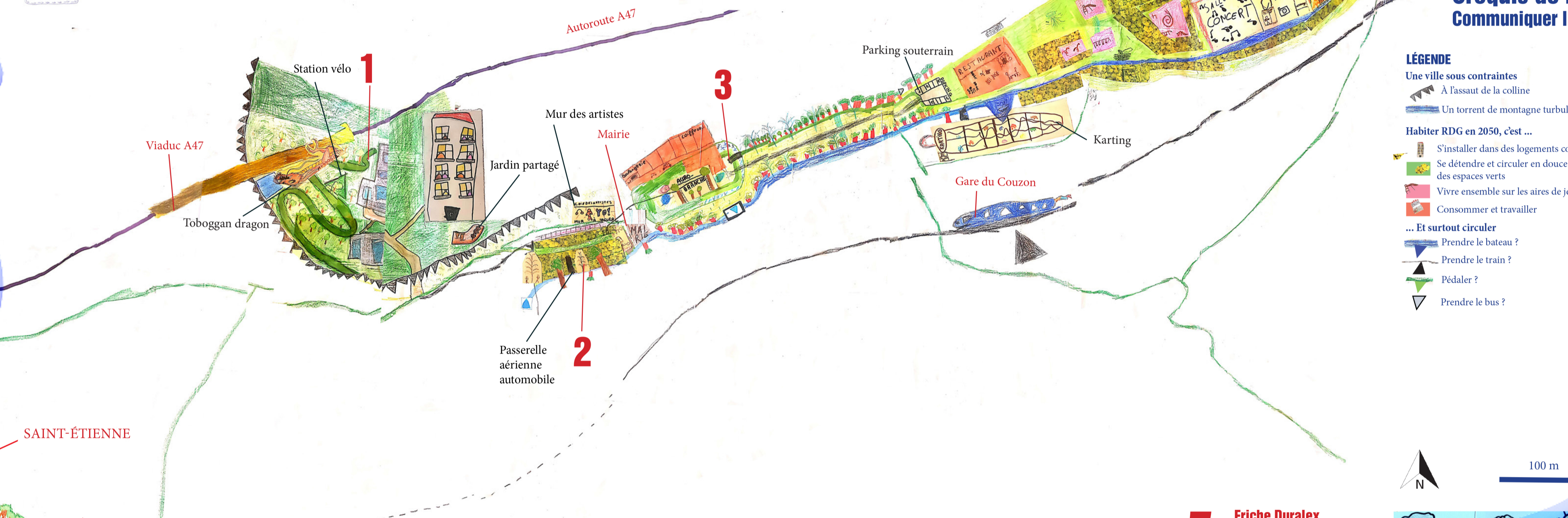


Dessiner mon Rive-de-Gier en 2050
Individuellement nous avons tous.e.s dessiné notre
Rive-de-Gier rêvé



BALADES ET PORTS, UNE NOUVELLE FAÇON DE CIRCULER DANS RIVE DE FUTUR 2050

Retour de balade urbaine : cartes mentales de la ville selon les 6^{es}



1 La colline du But
On a enlevé les maisons abandonnées pour pas dormir sous l'autoroute, on a enlevé les escaliers pour faire un chemin en zig-zag plus doux, on a mis de nouveaux bâtiments plus loin, et pour descendre, un toboggan géant à tête de dragon. Puis une mare. Un jardin partagé profite du soleil de la colline orientée Sud.

2 Place de la Libération
On a fait un pont pour les voitures, on a ajouté de la végétation, on a découvert le Gier, on a ajouté une ligne verte et des endroits pour pique-niquer. Un mur des artistes pour que chacun.e.s puissent s'exprimer. Un port apparaît circulant depuis Duralax vers la place pour les visiteurs de la ville.

3 Square Marcel-Paul
Un chemin de pierre avec des fleurs autour une fontaine un jet d'eau. Un banc à la place du parc et une poubelle. Il y a une accrobranche sur les arbres. Une piste cyclable et le Gier pour les bateaux à la place du parking, un port. Une fontaine à la place de la statue.

4 Friche Duralax
Nous avons mis beaucoup de végétation, un jeu pour les enfants, il y a aussi un drone pour surveiller le parc. Le Gier est découvert. On peut nager, pêcher, naviguer... Les personnes peuvent se promener dans le parc et promener leurs animaux de compagnie. On a décidé de détruire l'usine et de faire un parking souterrain, un karting vers la MJC, un cinéma, une balade au bord du Gier et un port pour que les bateaux aillent au centre ville.

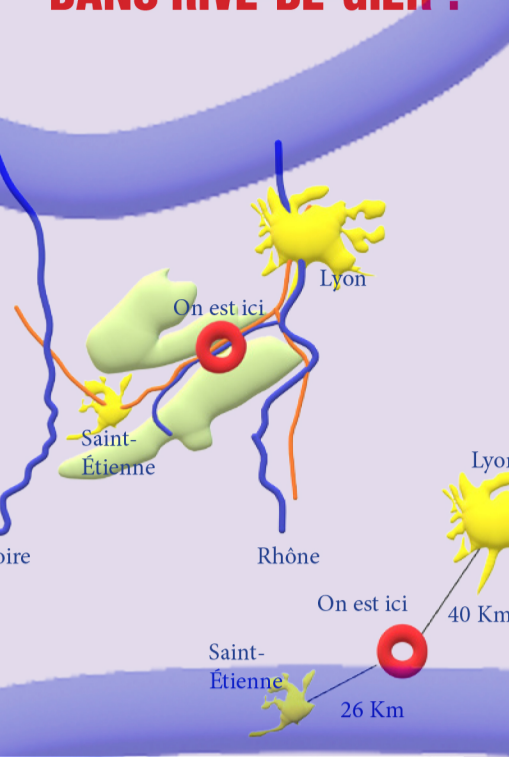


Première mission : chacun.e.s de nous
apporte une photo d'un lieu qui le
marque particulièrement à RDG

ACTEUR.E.S DE RIVE-DE-GIER Point de départ pour les 6^{es}



COMMENT RESTER ET CIRCULER AUTREMENT DANS RIVE-DE-GIER ?



RIVE-DE-GIER (OU RDG)

LOCALISATION
- Située à équidistance de Saint-Étienne et Lyon
- La vallée du Gier, bordée par les monts du Pilat et les monts du Lyonnais
- Environ 16 000 habitant.e.s

ENJEUX
- Ville traversée (A47, voie ferrée, routes multiples), trait- d'union Saint-Etienne Lyon, paradis des voitures
- Circulation automobile reine mais problème pour habiter la ville goudronnée : crues, chaleurs d'été, commerces fermés, ville sale...



Voici le projet que nous proposons : Un grand parc-ville, avec de nouvelles mobilités pour un Rive-de-Gier moins pollué !
Nous présentons notre travail à l'urbaniste de Rive-de-Gier, Pierre Malandrin, de nouvelles problématiques émergent mais nous n'avons plus le temps !

Croquis de notre projet Communiquer la ville, ses ports et balades

- LÉGENDE**
- Une ville sous contraintes
 - À l'assaut de la colline
 - Un torrent de montagne turbulent
 - Habiter RDG en 2050, c'est ...
 - S'installer dans des logements colorés
 - Se détendre et circuler en douceur avec des espaces verts
 - Vivre ensemble sur les aires de jeux
 - Consommer et travailler
 - ... Et surtout circuler
 - Prendre le bateau ?
 - Prendre le train ?
 - Pédaler ?
 - Prendre le bus ?



Mise en commun des quatre projets de quartier sur une carte géante 4mx3m

Un nouveau visage et de nouvelles circulations pour les quatre quartiers !
On a mis du temps pour se mettre d'accord, mais on y est arrivé. Une piste cyclable vient enfin à Rive-de-Gier. Elle s'accompagne d'un nouveau chemin vert dans la ville pour les piétons. La voiture laisse sa place aux bateaux sur un Gier de nouveau à découvrir. On se promène sur les rives du Gier.

Confrontations entre les projets Dessiner et proposer ensemble un Rive-de-Gier pour demain



Projet réalisé par la classe de 6^{es} du collège Louise-Michel à Rive-de-Gier de janvier à février 2021. Encadré par Blandine Triouleyre et Margaux Fouquet