

Formation spécialité :

Histoire-géographie, géopolitique, sciences politiques

9 mai 2019

Etudier les divisions politiques du monde : les frontières

Patrick Blancodini, professeur de géopolitique en CPGE, lycée Ampère.

Plan

I/ Etude de cas : une frontière française contestée

II/ Apports épistémologiques à partir des travaux de Michel Foucher

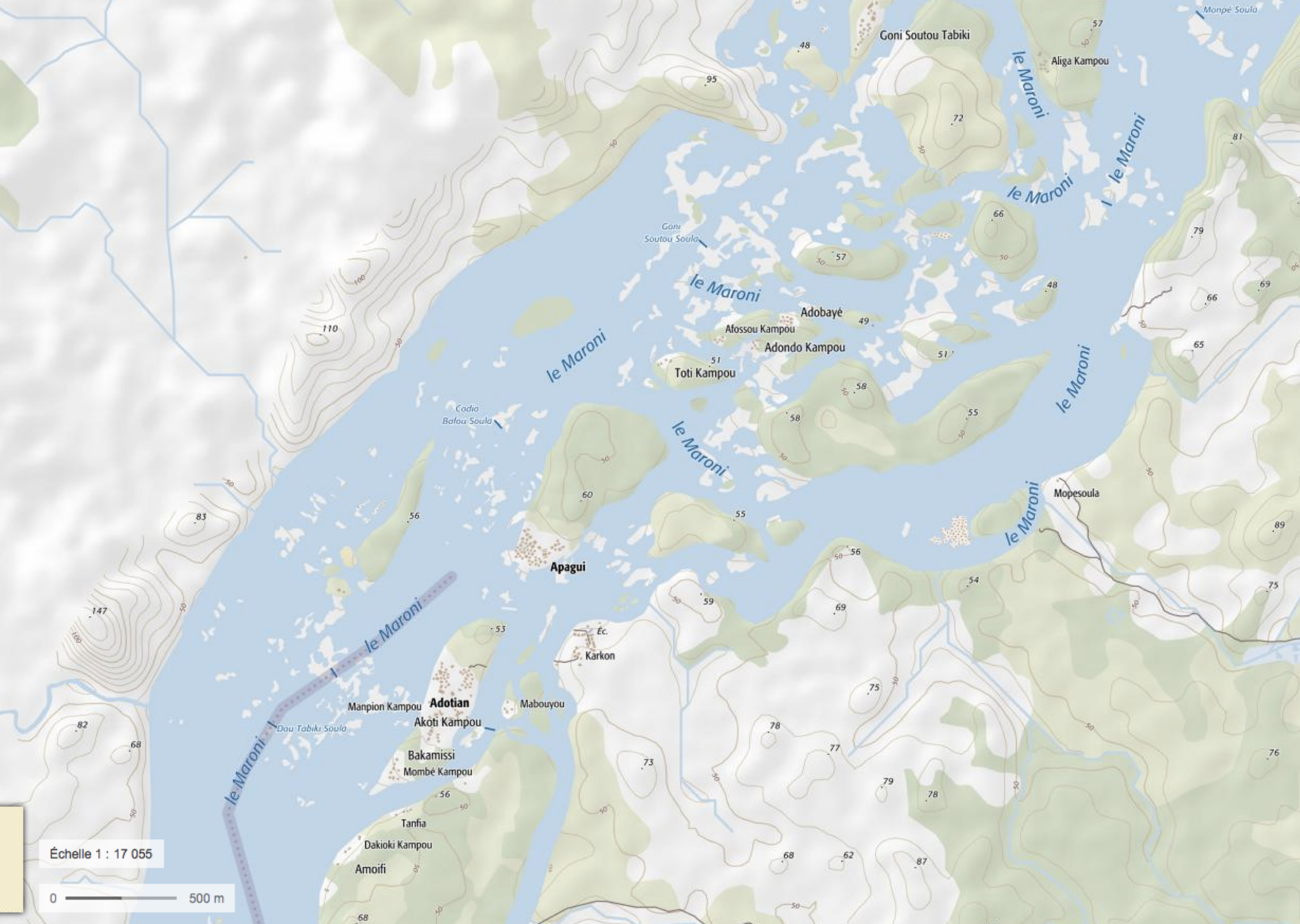
III/ Proposition didactique

I/ Etude de cas : une frontière française contestée





Destruction d'une barge sur l'îlet Tatou ou Kapashi tabiki, octobre 2018,
source : capture d'écran : reportage, Guyane la 1^e.



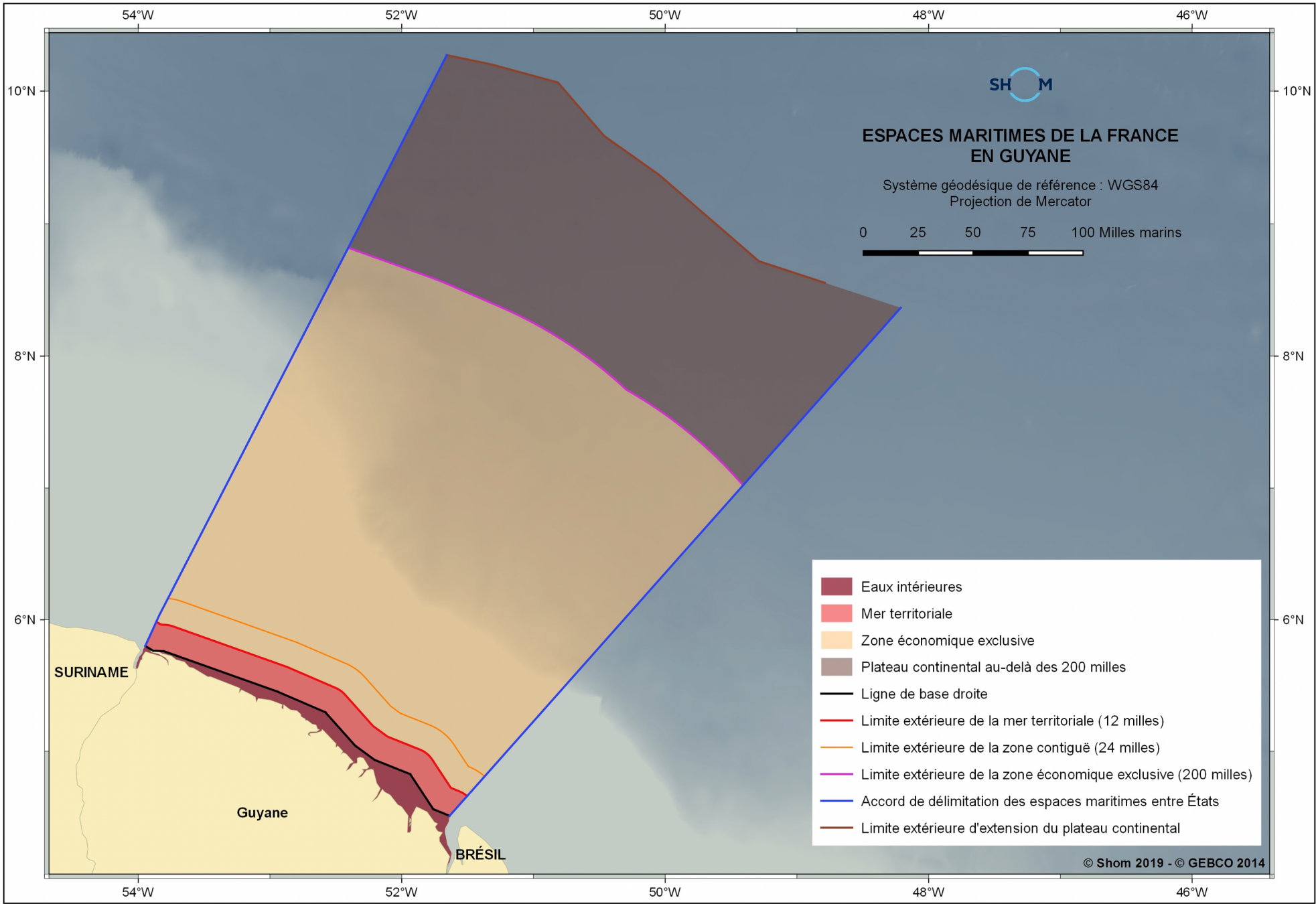
Carte
topographique:
îlot Akoti
Kampou et le
tracé partiel de
la frontière.

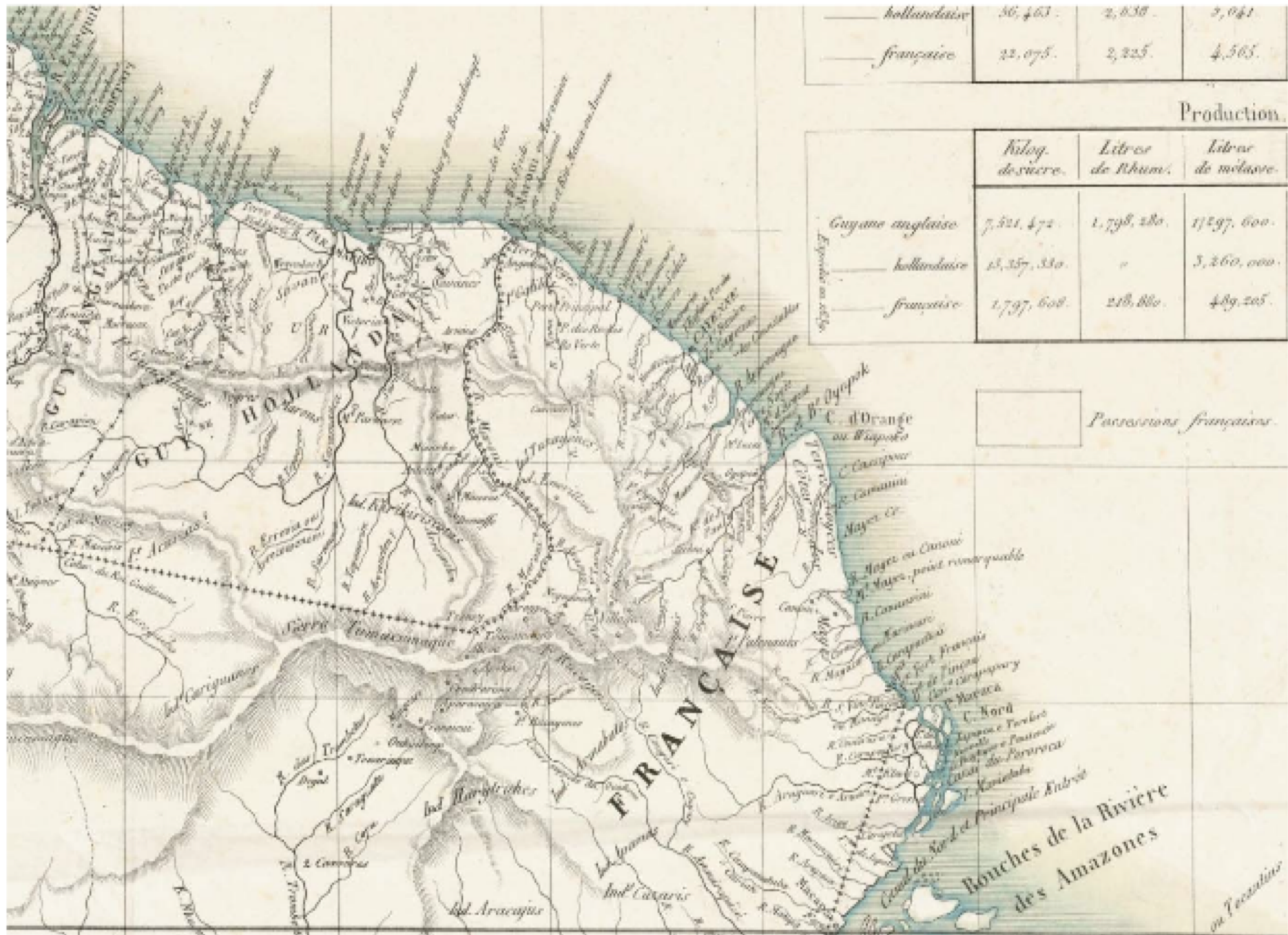
Source:
Capture d'écran,
site IGN,
Géoportail,
5 avril 2019.



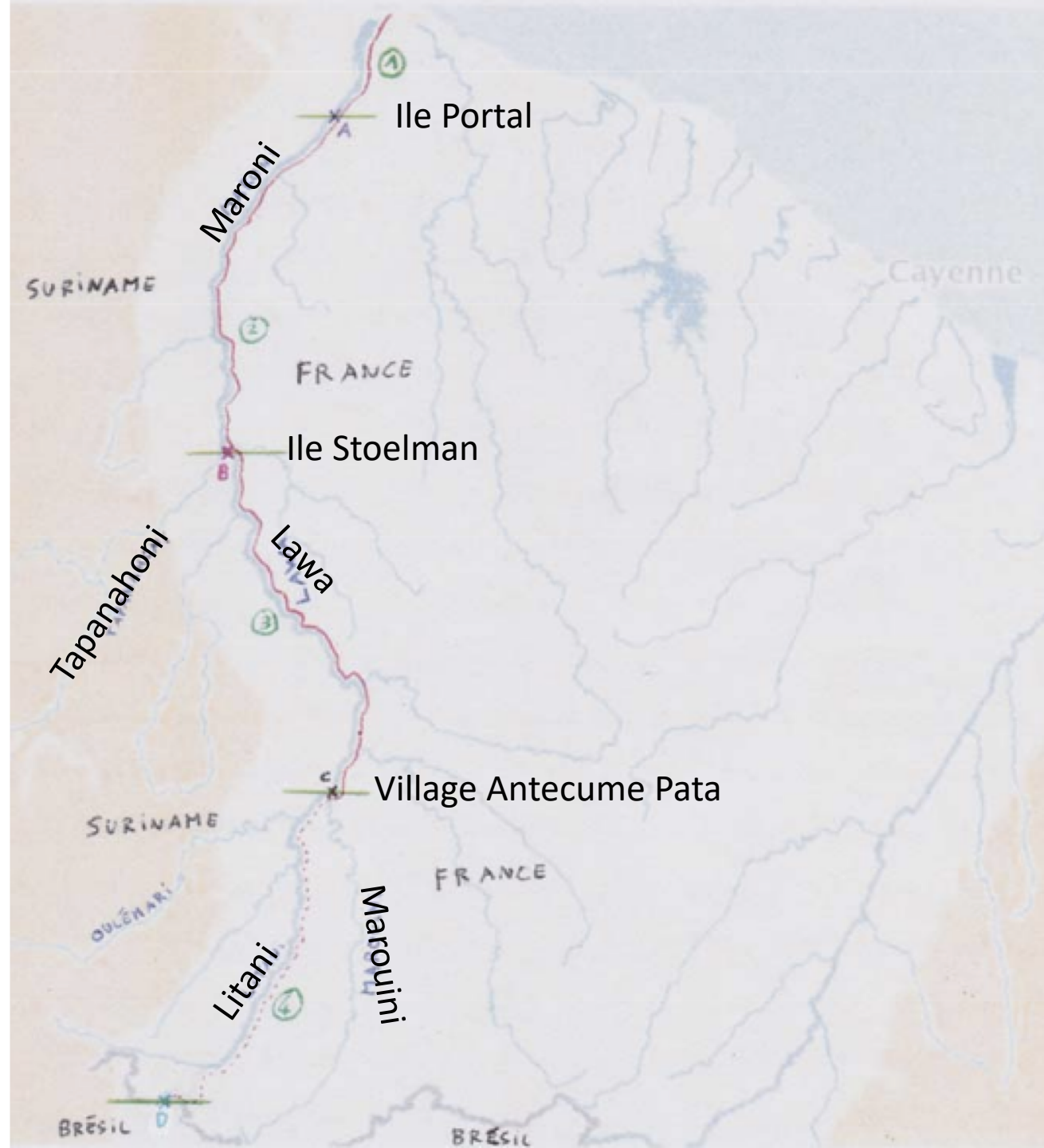
Image satellite:
îlot Akoti
Kampou et la
frontière entre
la Guyane et le
Surinam.

Source :
Capture
d'écran,
Google earth
2 mai 2019.



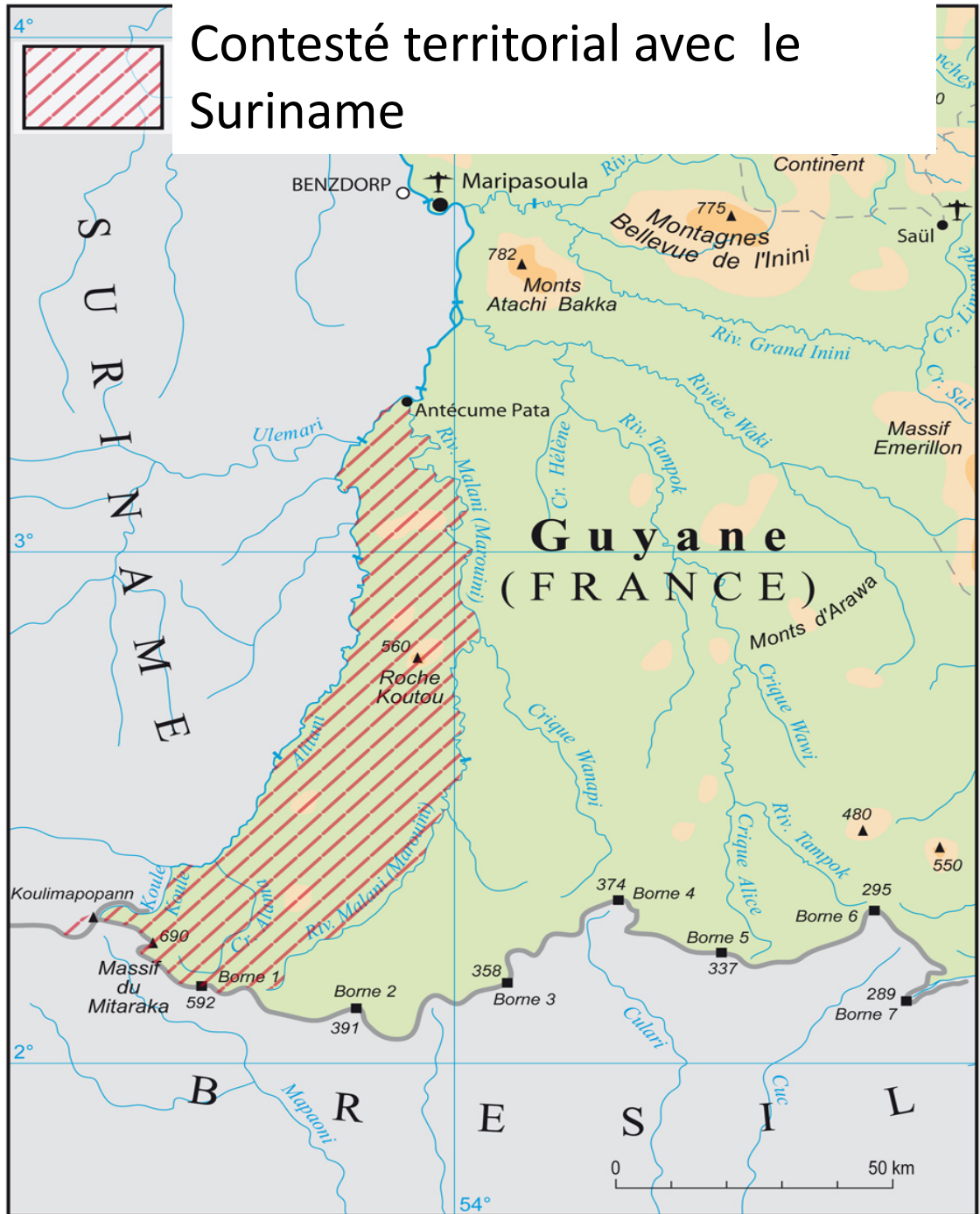


Carte de la Guyane française dressée en 1843.



Le Maroni et ses affluents

Source : carte support:
Godefroy Garon,
Master 2 recherche
Droit international public,
Université Lyon III, 2016.



Ayant résolu de conclure une convention à cet effet, tout en se réservant de procéder ultérieurement à un règlement conventionnel de la limite en dehors de la partie susindiquée ;

Ont nommé pour leurs Plénipotentiaires, savoir :

Le Président de la République Française : M. Théophile Delcassé, Député, Ministre des Affaires Étrangères ;

S. M. la reine des Pays-Bas : son Chambellan, M. le Chevalier de Stuers, son Envoyé Extraordinaire et Ministre Plénipotentiaire près le Président de la République Française ;

Lesquels, après s'être communiqué leurs pleins pouvoirs, trouvés en bonne et due forme, sont convenus des dispositions suivantes :

Article 1^{er}. — Sur la partie du cours du fleuve Maroni (Marowijne) comprise entre une ligne ouest-est tangente à l'extrémité septentrionale de l'île néerlandaise Stoelman, dite Stoelmanseiland, au sud, et une ligne ouest-est tangente à l'extrémité méridionale de l'île française Portal, au nord, la frontière entre les colonies de la Guyane française et de Surinam est constituée par la ligne médiane des eaux ordinaires.

En conséquence, les îles situées dans cette partie du fleuve sont territoire français ou néerlandais, selon qu'elles sont situées en totalité ou du moins dans leur plus grande partie à l'ouest ou à l'est de la ligne médiane.

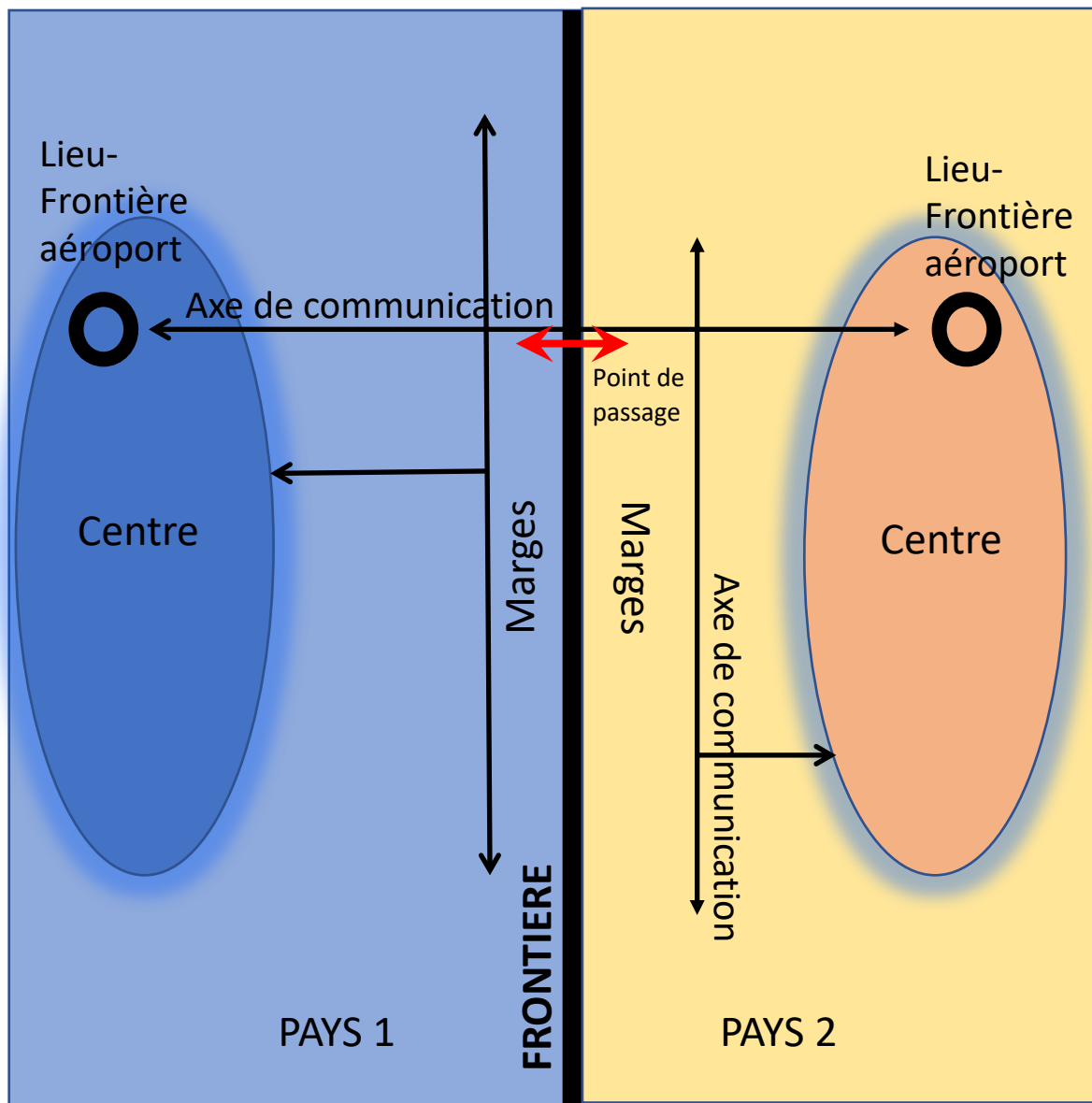
Les îles Langa-Tabiti et Paccarebo ou Blakkarebo sont en totalité territoires néerlandais, et l'île Guidala est en totalité territoire français. Ces îles ne sont donc pas soumises à la règle énoncée à l'alinéa précédent.

Les deux Gouvernements Contractants s'engagent à respecter les droits acquis par les nègres Bosch et les Indiens habitant les îles du fleuve.

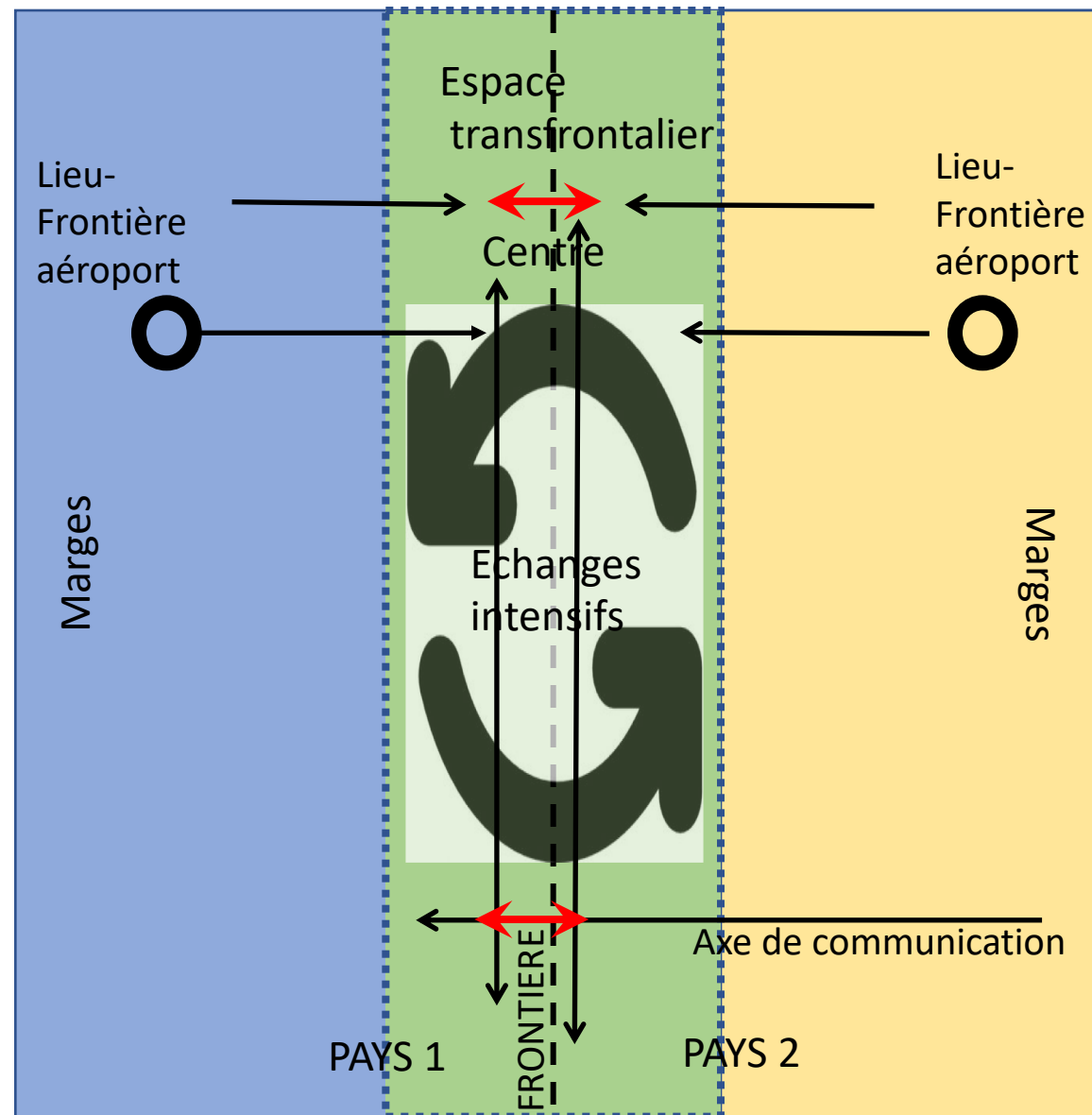
Article 2. — La navigation est libre dans les eaux de la partie du fleuve Maroni (Marowijne) délimitée conformément à l'article 1^{er}. En conséquence, les marchandises, y compris l'or, remontant ou descendant cette partie du fleuve, transiteront librement dans les eaux de l'une et de l'autre nation, et seront dispensées de toute production de manifeste ou d'autres documents et de toute consignation de droits ; ceux-ci ne devenant exigibles, s'il y a lieu, qu'au moment du débarquement.

Les personnes circulant sur les eaux de la partie du fleuve visée par la présente Convention ne pourront être aucunement inquiétées par les agents de l'une ou de l'autre nation, si ce n'est pour crimes ou délits de droit commun.

Extrait de la Convention signée le 30 septembre 1915 à Paris portant sur la fixation de la frontière entre les colonies de la Guyane française et de Surinam.



Modèle de la frontière-limite



Modèle de l'espace transfrontalier dynamique

II/ Apports épistémologiques à partir des travaux de Michel Foucher

« La frontière est une ligne, elle limite l'espace sur lequel s'étend la souveraineté nationale d'un Etat ».

Jean Gottmann, géographe spécialiste de géopolitique, cours à l'Institut d'études politiques de Paris, années 1950.

a) « Aller en frontière, c'était se porter là où l'ennemi devait survenir (le front). Sur la longue durée, l'on peut admettre que l'œuvre de pacification des rapports sociaux aux territoires conduit au passage des fronts aux frontières. (...)

b) Les frontières sont des discontinuités territoriales, à fonction de marquage politique. En ce sens, il s'agit d'institutions établies sur des décisions politiques, concertées ou imposées, et régies par des textes juridiques. (...)

c) Lignes de partage des souverainetés, elles enveloppent – par une délimitation suivie d'une démarcation sur le terrain au moyen de bornes et autres outils physiques ou électroniques de séparation – des territoires régis par une souveraineté étatique et formant le cadre de l'attribution et de la transmission d'une nationalité, d'une citoyenneté (...) Pas d'identité sans frontière ».

Michel Foucher, *L'obsession des frontières*, 2007.

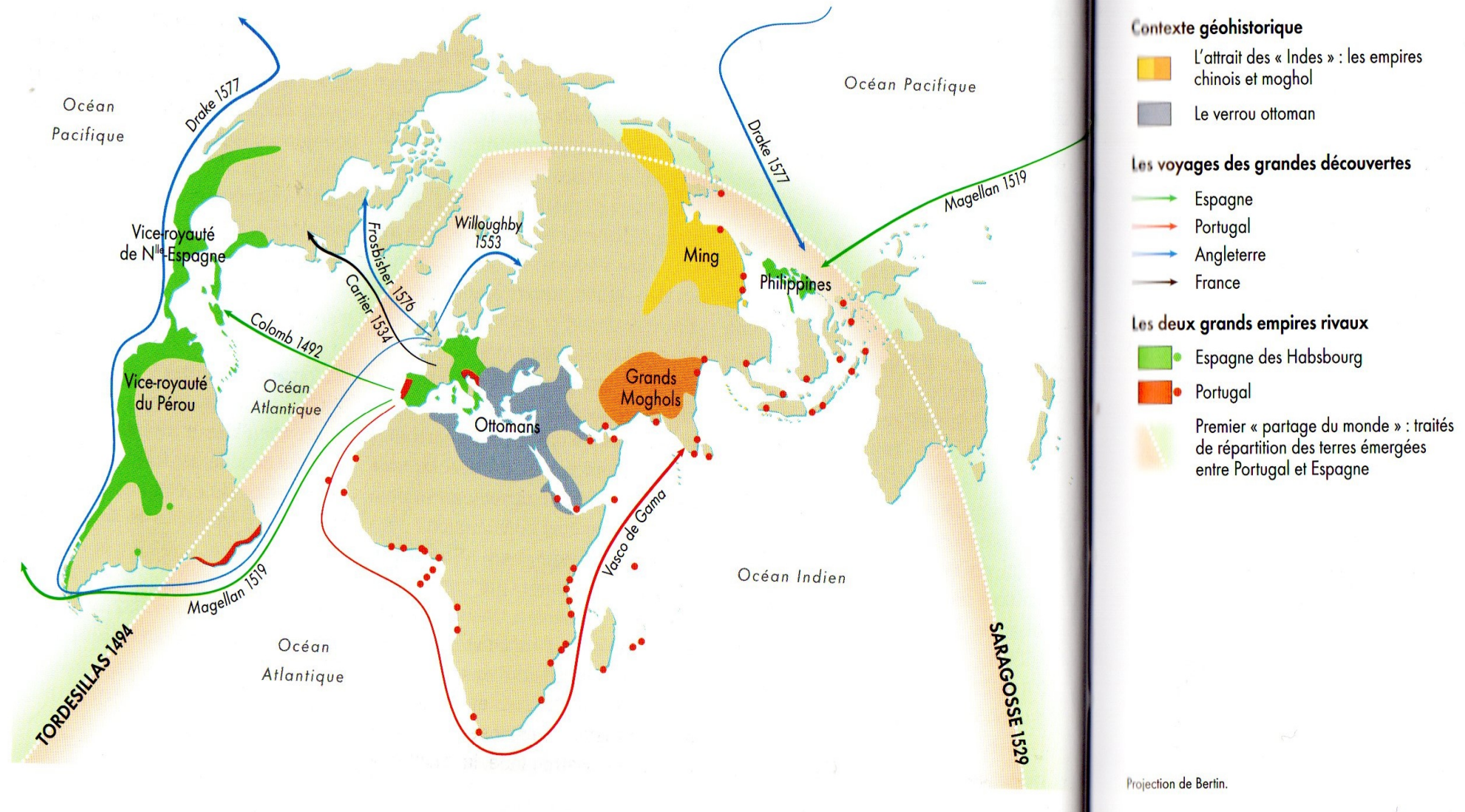
« L'Etat, surtout quand il est au service d'un régime démocratique doit, dans un monde fluide, se montrer visible et actif sur la scène frontalière, devenue spectaculaire. C'est ce qui retient le plus l'attention publique, d'autant qu'un mur est photogénique.»

Michel Foucher, *L'obsession des frontières*, 2007.

Le camp palestinien de Shuafat, à Jérusalem, derrière le mur qui sépare Israël et la Cisjordanie, le 19 janvier 2012. (AHMAD GHARABLI / AFP).



LES GRANDES DÉCOUVERTES



Source : Laurent Carroué, *Atlas de la mondialisation, une seule terre des mondes*, Autrement, 2018.

Ouvrages de géographie :

Stéphane Rosière, *Géographie politique et géopolitique, une grammaire de l'espace politique*, Ellipse, 2003.

Bruno Tertrais, Delphine Papin, *Atlas des frontières*, 2016.

Essais :

Etienne Balibar, *Très loin et tout près*, 2007.

Régis Debray, *Éloge des frontières*, 2013.

François Dubet (sous la direction de), *Politique des frontières*, La Découverte, 2018.

III/ Proposition didactique

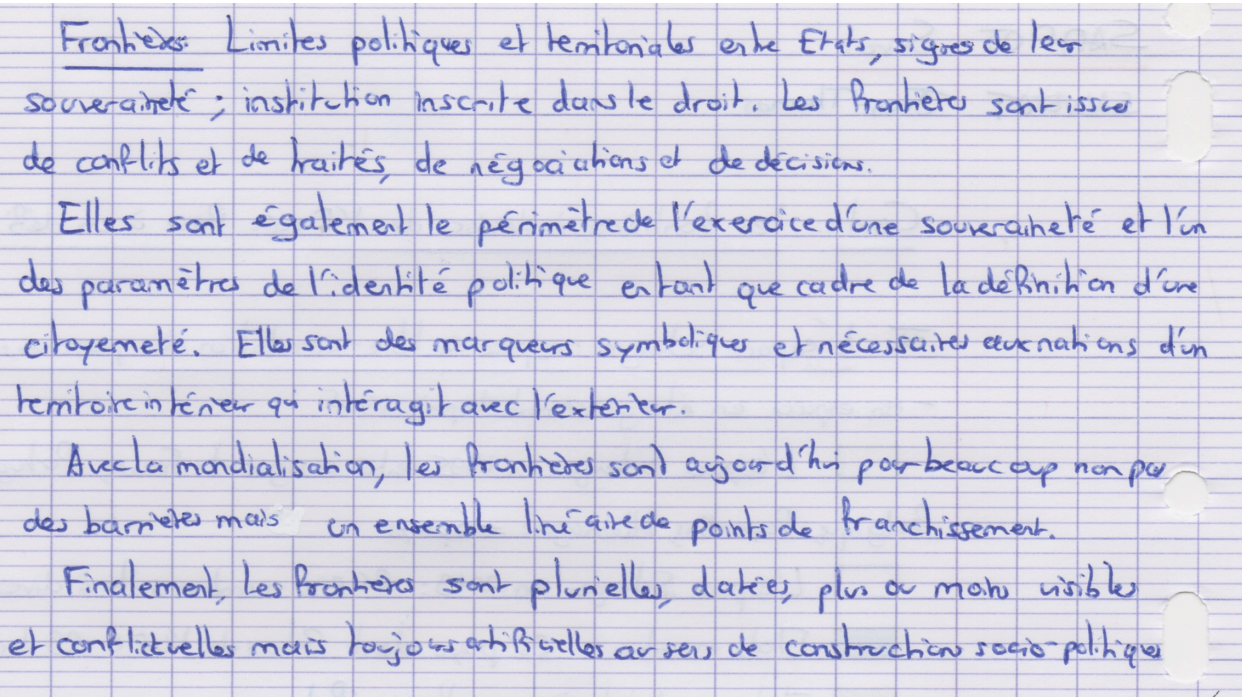
Extrait du programme Histoire-géographie, géopolitique et sciences politiques, enseignement de spécialité, classe de première, voie générale :

Mise en œuvre :

« L'enseignement donne aussi aux élèves l'opportunité de réaliser des fiches de lecture sur des ouvrages relatifs aux thèmes étudiés et d'élaborer des projets qui les invitent à se documenter et à développer leurs capacités d'expression, écrite et orale. »

Michel Foucher, *Le retour des frontières*,
2016.

Introduction : recherche d'éléments
constituant une définition de « frontière ».



Frontières Limites politiques et territoriales entre Etats, signes de leur souveraineté ; institution inscrite dans le droit. Les frontières sont issues de conflits et de traités, de négociations et de décisions.

Elles sont également le périmètre de l'exercice d'une souveraineté et l'un des paramètres de l'identité politique en tant que cadre de la définition d'une citoyenneté. Elles sont des marqueurs symboliques et nécessaires aux nations d'un territoire intérieur qui interagit avec l'extérieur.

Avec la mondialisation, les frontières sont aujourd'hui pour beaucoup non plus des barrières mais un ensemble linéaire de points de franchissement.

Finalement, les frontières sont plurielles, datées, plus ou moins visibles et conflictuelles mais toujours artificielles au sens de constructions socio-politiques.

« Une frontière n'est pas un tracé abstrait mais une institution, inscrite dans le droit et structurante, issue de conflits et de traités, de négociations et de décisions...

Périmètre de l'exercice d'une souveraineté et l'un des paramètres de l'identité politique en tant que cadre de la définition d'une citoyenneté, les frontières sont les marqueurs symboliques, nécessaires aux nations en quête d'un dedans pour interagir avec un dehors...

Loin d'être une barrière, la frontière moderne et civilisée est un ensemble linéaire de points de franchissement...

On n'observe pas « La » frontière mais des frontières plurielles, datées, plus ou moins visibles, plus ou moins conflictuelles mais toujours artificielles au sens de constructions socio-politiques à analyser dans un contexte toujours singulier. »



Un groupe de migrants tente de franchir la barrière métallique de délimitation entre le Mexique et les Etats-Unis, à Tijuana, le 25 novembre 2018. *Le Monde*, PEDRO PARDO / AFP.

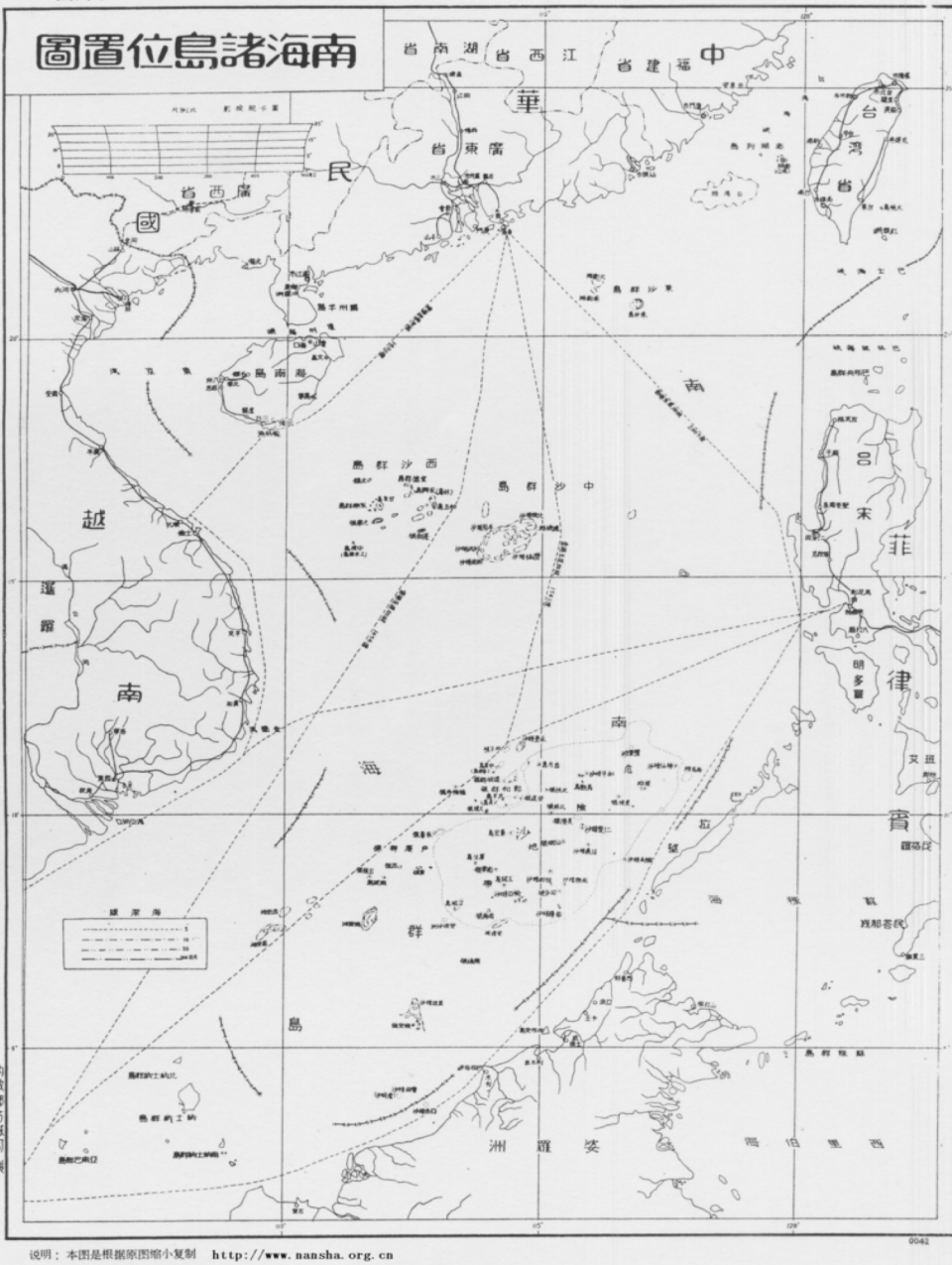


Infographie *Le Monde*, publiée le 28 janvier 2014

Le différend maritime opposant Bolivie, Pérou et Chili remonte à la guerre du Pacifique (1879-1884). La Bolivie perd alors son accès à la mer (elle revendique en vain depuis 1904 un corridor d'accès libre au Pacifique). Par ailleurs, le Chili s'est emparé d'un vaste territoire péruvien. Le Pérou n'a pas accepté cette nouvelle frontière. Depuis cette perte, le nationalisme péruvien fait des Chiliens des ennemis héréditaires.

En 2014, la Cour internationale de justice de La Haye rend un verdict sur l'accès contesté des ressources d'un espace maritime de 67000 km² entre les deux pays. La décision permet à l'Etat péruvien d'étendre son droit souverain sur un espace maritime de 50 000 km², soit 70 % de l'espace total que réclamait le Pérou, le Chili a annoncé sa volonté de respecter la justice internationale.

圖置位島諸海南



L'expression cartographique de revendications de souveraineté en mer de Chine méridionale : la ligne en onze traits.

La ligne a été présentée la première fois sur une carte publiée par la République de Chine le 1er décembre 1947, sous la forme d'une **ligne en onze traits** ayant la forme d'un U ou d'une **langue de bœuf**. Cette carte de 1947 est dérivée d'une carte plus ancienne, intitulée «carte des îles chinoises dans la mer de Chine méridionale » publiée en 1935.

Les revendications de la République de Chine sont reprises à l'identique par la République Populaire de Chine. Deux des traits sont effacés dans le Golfe du Tonkin après accord sur la répartition de l'espace maritime entre la Chine et le Viêt-Nam, à l'initiative du premier premier ministre de la RPC, Zhou Enlai, réduisant la **ligne à neuf traits**. Plus tard, la Chine ajoute **un dixième trait** dans la carte qu'elle utilise pour réclamer l'espace maritime de Taiwan.

Première carte chinoise de 1947 sur laquelle figure la ligne en onze traits.



Accords signés le 16 mai 1916, faisant suite à un travail préparatoire épistolaire entre Sir Mark Sykes, et François Georges-Picot, divisant l'Empire ottoman au Proche-Orient, malgré les promesses d'indépendance faites aux Arabes pendant la guerre.

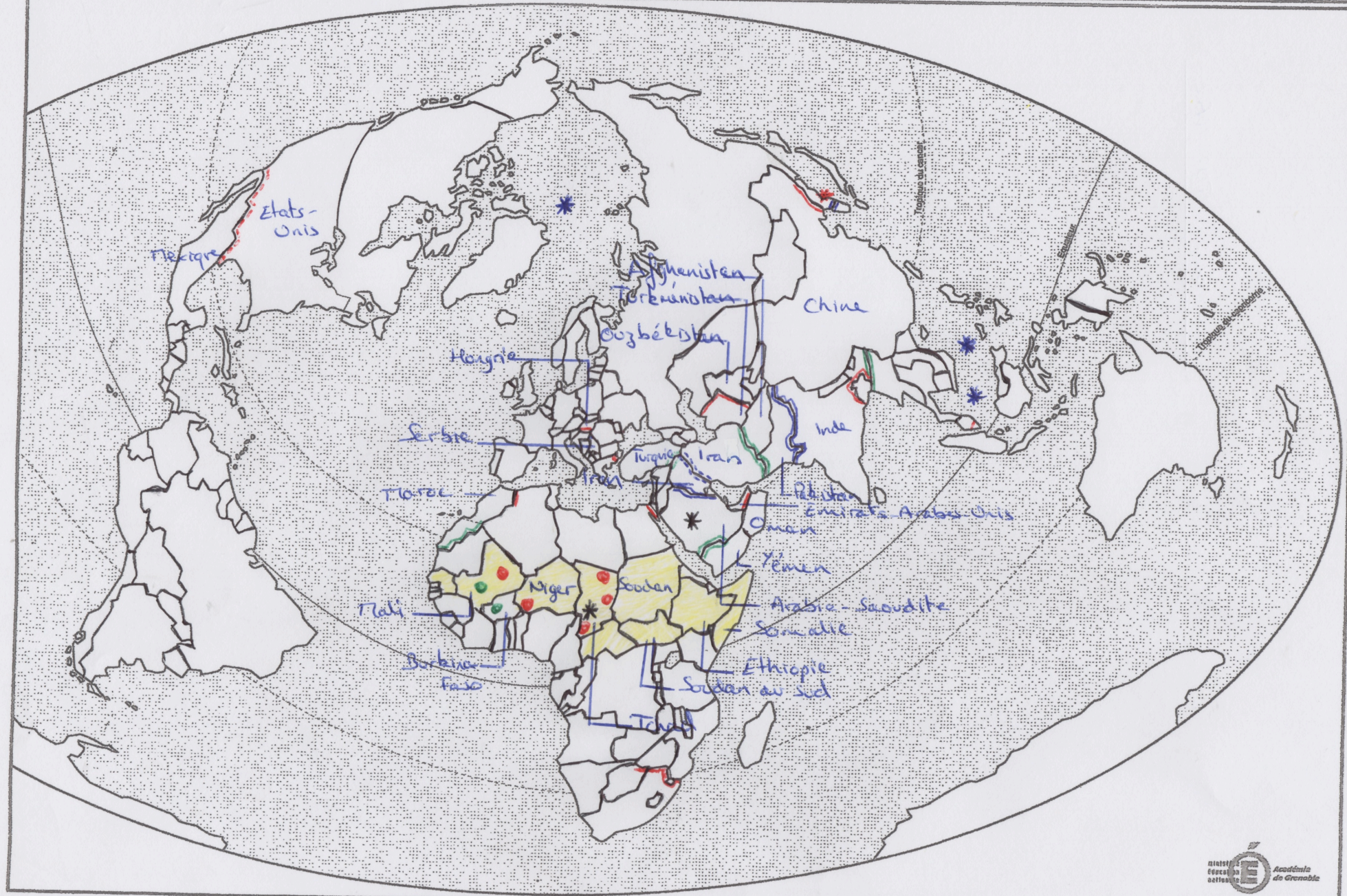
zone bleue française, d'administration directe formée du Liban actuel et de la Cilicie ;

zone arabe A, d'influence française comportant le Nord de la Syrie actuelle et la province de Mossoul.

zone rouge britannique, d'administration directe formée du Koweït actuel et de la Mésopotamie (actuel Irak sans la région de Mossoul) ;

zone arabe B, d'influence britannique, comprenant le Sud de la Syrie actuelle, la Jordanie actuelle et la future Palestine mandataire ;

zone brune, d'administration internationale comprenant Saint-Jean-d'Acre, Haïfa et Jérusalem. La Grande-Bretagne obtiendra le contrôle des ports d'Haifa et d'Acre.



Les frontières, objets géostratégiques mondiales //

Carte : Les frontières : objets géostratégiques mondiales

I- Des frontières artificielles

- == Des murs érigés sur des affirmations nationales
- Des murs érigés contre la migration
- Des murs érigés pour d'autres raisons comme le terrorisme, les trafics ou encore des conflits territoriaux.
- :-:-: un mur, coton ou barrière discontinu

II- Les remises en causes des frontières...

- * Les menaces transfrontalières : au Moyen-Orient, en Afrique.
- * Des conflits liés aux frontières maritimes : problème de chevauchement des ZEE de l'Indonésie et du Vietnam, des problèmes en mer de Chine méridionale avec la Chine qui cherche à se l'approprier, et une territorialisation de l'océan Arctique.
- * Instrumentalisation des héritages 1945-1953 dans la péninsule coréenne.

III- ... qui ne sont, parfois, pas bien protégées.

- Des États avec des faibles capacités de protection

de leurs frontières

- Des aides fournies par des pays comme la France pour aider des pays avec leurs frontières : il y a l'opération Serval de 2013 à 2014 et l'opération Barkhane en place depuis 2014.
- Des patrouilles sont fournies par certains pays africains afin de protéger les frontières.

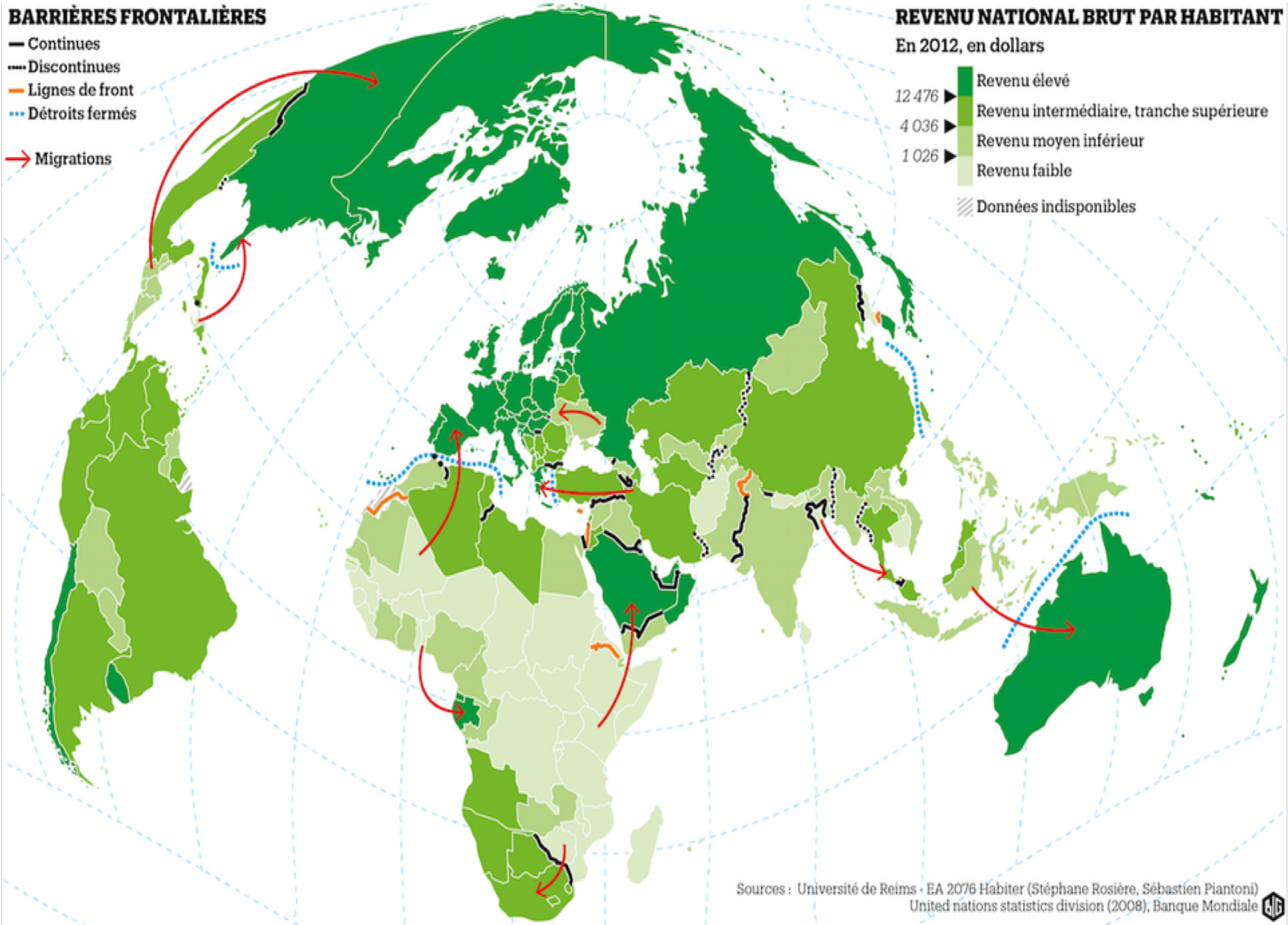
BARRIÈRES FRONTALIÈRES

- Continues
- - - Discontinues
- Lignes de front
- Détroits fermés
- Migrations

REVENU NATIONAL BRUT PAR HABITANT

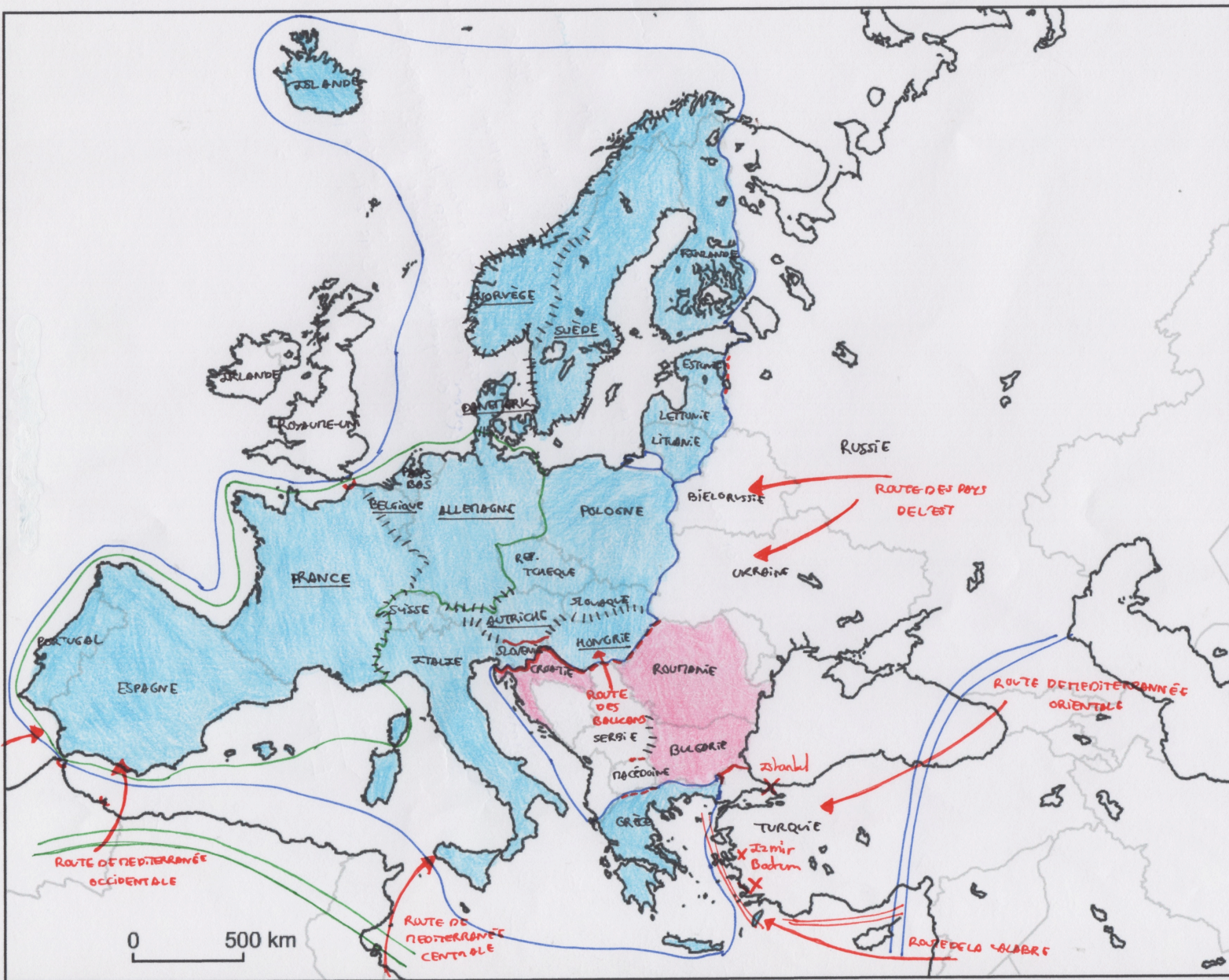
En 2012, en dollars

- Revenu élevé
- 12 476 ▶ Revenu intermédiaire, tranche supérieure
- 4 036 ▶ Revenu moyen inférieur
- 1 026 ▶ Revenu faible
- Données indisponibles



Frontières et murs dans le monde.

Source:
Université de Reims,
Stéphane Rosière, 2015.



Les frontières indécises de l'Europe face à un défi migratoire majeur

Carte: Les frontières indécises de l'Europe face à un défi majeur de migration

I. L'espace Schengen: espace de libre circulation des personnes entre Etats européens...

- un espace en élargissement depuis 1995
- L'espace Schengen en 1995 (entée en vigueur): France, Portugal, Espagne, Belgique, Pays-Bas, Allemagne → 6 pays
- L'espace Schengen en 2019: 26 pays membres suite à divers élargissements
- Etats membres: 26 pays dont 3 hors de l'UE et 23 dedans en 2019
- Etats candidats à une adhésion future

II. ...menace par une pression migratoire croissante

- >> Pression migratoire ^{géographique} en provenance de l'Orient en guerre (Syrie, Irak, Libye)
- >> Pression migratoire structurelle provenant de continent africain avec entrée d'une croissance démographique sahélo-saharienne la plus forte au monde (384 millions d'ici 2050)
- ✗ Réseaux sociaux criminels lucratifs profitant financièrement de la migration
- || Tensions au niveau des frontières aériennes et maritimes turques
- Principales routes de l'immigration clandestine en Europe

III. Conséquences des frontières européennes en évolution

- Etat: Etats ayant réintroduit des contrôles à leurs frontières en 2015-2016 suite à des attentats ^{terroristes}
- +++ Frontières internes renforcées par des contrôles
- Frontières existantes dues aux politiques internes (Hongrie), décisions face à la migration
- - - Projets de frontières / frontières en construction

Conclusion :

La frontière c'est du « temps inscrit dans l'espace ».

Michel Foucher, *Le retour des frontières*, 2016.